
 ALCALDÍA MAYOR DE BOGOTÁ D.C. <small>MOVILIDAD</small> <small>Unidad Administrativa Especial de Rehabilitación y Mantenimiento Vial</small>	FORMATO DE PUBLICACIÓN RESPUESTA ANÓNIMOS		 Radicado: 20241200010061 Fecha: 30-01-2024 Pág. 1 de 2
	CÓDIGO: APIC-FM-013	VERSIÓN: 1	
	FECHA DE APLICACIÓN: SEPTIEMBRE DE 2022		

Bogotá D.C., martes 30 de enero de 2024

Señor (a)
ANONIMO
Correo: ricardosaurio@gmail.com
Dirección: No Registra
Teléfono: No Registra
Ciudad

Asunto: Alcance a Respuesta radicado 20241120008272 "DERECHO DE PETICION ARREGLO VIA CARRERA 58B ENTRE CALLE 165A Y LA CALLE 167"

Cordial saludo,

En atención a la comunicación del asunto, relacionada con: "(...) *hueco grande y otros de menos tamaño frente al Conjunto La colina Club Residencial ubicado en la Carrera 58-B entre calle 165-A y la calle 167.*" (sic), la Unidad Administrativa Especial de Rehabilitación y Mantenimiento Vial (UAERMV) por medio de la Subdirección de Planificación y de Conservación (SPC) revisó su requerimiento y de acuerdo con lo solicitado, se informa lo siguiente:

SEGMENTOS NO INCLUIDOS EN ACTIVIDADES DE LA UAERMV



Localidad: No. 11 – SUBA// Sector: PORTALES DEL NORTE// UPL: BRITALIA

ID ELEMENTO	CIV	EJE VIAL	DESDE	HASTA	TIPO DE MALLA	OBSERVACIONES
91011990	11014329	CL 165A	AK 58	KR 58B	LO	El elemento vial Calzada, No se encuentra incluido dentro de las actividades de la UAERMV

CIV: Código de Identificación Vial / **LO:** Malla vial local / **IN:** Malla vial Intermedia / **AR:** Malla vial Arterial / **CM:** Circuito de Movilidad / **RU:** Malla Vial Rural

Con base en la información recopilada por la Entidad y de acuerdo con el procedimiento de evaluación de vías, el tramo señalado, actualmente no se encuentra incluido dentro de la programación de actividades vigentes y teniendo en cuenta que los programas que lleva a cabo la Entidad son ejecutados con recursos a monto agotable y que dichos recursos deben ser distribuidos entre todas las localidades de la Ciudad, lamentablemente no es posible para la UAERMV intervenir el mencionado tramo en este momento.

Es importante mencionar que, de conformidad con el numeral 3º del artículo 5º del Acuerdo 740 de 2019, son deberes de las alcaldías locales: *"los Alcaldes Locales tienen las siguientes competencias que se desarrollarán en el ámbito local: (...) 3) Adelantar el diseño, construcción y conservación de la malla vial local e intermedia, del espacio público y peatonal local e intermedio; así como de los puentes peatonales y/o vehiculares que pertenezcan a la malla vial local e intermedia, incluyendo los ubicados sobre cuerpos de agua. Así mismo, podrán coordinar*

 ALCALDÍA MAYOR DE BOGOTÁ D.C. <small>MOVILIDAD</small> <small>Unidad Administrativa Especial de Rehabilitación y Mantenimiento Vial</small>	FORMATO DE PUBLICACIÓN RESPUESTA ANÓNIMOS		 Radicado: 20241200010061 Fecha: 30-01-2024 Pág. 2 de 2
	CÓDIGO: APIC-FM-013	VERSIÓN: 1	
	FECHA DE APLICACIÓN: SEPTIEMBRE DE 2022		

con las entidades del sector movilidad su participación en la conservación de la malla vial y espacio público arterial, sin transporte masivo (...)". Subrayado fuera de texto.

Por lo anterior, en cumplimiento del artículo 1 de la ley 1755 de 2015 que modifica el artículo 21 de la ley 1437 de 2011, se da traslado de su requerimiento a la Alcaldía local de Suba para que desde su competencia revise sus proyectos de intervención para el tramo correspondiente a la vía de su petición, amplíe la información al respecto y le brinde una respuesta directa.

Con lo anterior respondemos a su solicitud y reiteramos nuestras disculpas por no poder ofrecerle una solución positiva a su requerimiento, sin embargo, seguiremos trabajando por Bogotá dentro del alcance misional y de recursos de nuestra competencia.

Cordialmente,

Copia: Alcaldía Local de Suba Calle 146 C Bis No. 90 - 57, (Rad 20241120008272)

Se fija el presente aviso en la página web y en la cartelera de la Unidad Administrativa Especial de Rehabilitación y Mantenimiento Vial junto con el oficio a notificar por el término de cinco (5) días, a primera hora del día 30/01/2024, y se desfija finalizada la jornada del día 06/02/2024, advirtiendo que la notificación se considera surtida al finalizar el día siguiente al retiro del aviso y que por las características propias del acto a notificar, contra el mismo no proceden recursos.

Documento 20241200010061 firmado electrónicamente por:	
PABLO EMILIO MUÑOZ PUNTES	Subdirector de Planificación y Conservación SUBDIRECCIÓN DE PLANIFICACIÓN Y CONSERVACIÓN pablo.munoz@umv.gov.co Fecha firma: 30-01-2024 12:03:23
Revisó:	LISET BIBIANA CASTRO VIDAL - Profesional Especializado (E) - SUBDIRECCIÓN DE PLANIFICACIÓN Y CONSERVACIÓN - liset.castro@umv.gov.co
	LISET BIBIANA CASTRO VIDAL - Profesional Especializado (E) - SUBDIRECCIÓN DE PLANIFICACIÓN Y CONSERVACIÓN - liset.castro@umv.gov.co
 d297ceb3abc6d8783962d747c765ddeec10813e6032d91a142f4ffe85b2c78a Codigo de Verificación CV: 40abe Comprobar desde: https://www.umv.gov.co/portal/verificar/	