
	FORMATO DE PUBLICACIÓN RESPUESTA ANÓNIMOS		 Radicado: 20231200087621 Fecha: 16-08-2023 Pág. 1 de 3
	CÓDIGO: APIC-FM-014	VERSIÓN: 1	
	FECHA DE APLICACIÓN: SEPTIEMBRE DE 2022		

Bogotá D.C., miércoles 16 de agosto de 2023

¡ Señor(a)
ANÓNIMO
Sin datos de contacto
Ciudad

Asunto: Respuesta al Radicado UAERMV No. 20231120105472 del 10 de agosto de 2023 SDQS 3203012023 - comunicación DTCl 202338501311951 del Instituto de Desarrollo Urbano - Intervención Diagonal 51A Sur entre Carrera 29 y Calle 50B Sur.

Cordial saludo,

En atención a la comunicación del asunto, relacionada con: “(...) un hueco en parade SITP en Diagonal 51a Sur 29-11 El Camen-Tunjuelito @ALCtunjuelito esperamos pronta intervención USOS URespetenBogota (...)” (sic) se informa:

La Unidad Administrativa Especial de Rehabilitación y Mantenimiento Vial (UERMV) revisó en el Sistema de Información Geográfico del Instituto de Desarrollo Urbano (SIGIDU) la dirección relacionada en su petición, y consultó la base de datos de la Entidad en el Sistema de Información Geográfica Misional y de Apoyo (SIGMA) observando lo siguiente:



Localidad: No. 06 – TUNJUELITO // **UPZ:** VENEZIA

CIV	VÍA	DESDE	HASTA	TIPO DE VÍA	OBSERVACIONES
6000885	DG 51A S	KR 29	CL 50B S	LO	CIV no se encuentra incluido dentro de la programación de actividades vigente

CIV: Código de Identificación Vial / **LO:** Malla vial local / **IN:** Malla vial Intermedia / **AR:** Malla vial Arterial

Con base en la información recopilada por la Entidad y de acuerdo con el procedimiento de evaluación de vías, el tramo señalado, actualmente no se encuentra incluido dentro de la programación de actividades vigente y teniendo en cuenta que los programas que lleva a cabo la Entidad son ejecutados con recursos a monto agotable y que dichos recursos deben ser distribuidos entre todas las localidades de la Ciudad, lamentablemente no es posible para la UAERMV intervenir el mencionado tramo en este momento.

Es importante mencionar que, de conformidad con el numeral 3º del artículo 5º del Acuerdo 740 de 2019, son deberes de las alcaldías locales: “los Alcaldes Locales tienen las siguientes competencias que se desarrollarán en el ámbito local: (...) 3) Adelantar el diseño, construcción y conservación de la malla vial local e intermedia, del espacio público y peatonal local e intermedio; así como de los puentes peatonales y/o vehiculares que pertenezcan a la malla vial local e intermedia, incluyendo los ubicados sobre cuerpos de agua. Así mismo, podrán coordinar con las entidades del sector movilidad su participación en la conservación de la malla vial y espacio público arterial, sin transporte masivo (...)”. Subrayado fuera de texto.

 <p>ALCALDÍA MAYOR DE BOGOTÁ D.C. MOVILIDAD Unidad Administrativa Especial de Rehabilitación y Mantenimiento Vial</p>	FORMATO DE PUBLICACIÓN RESPUESTA ANÓNIMOS		 <p>Radicado: 20231200087621 Fecha: 16-08-2023 Pág. 2 de 3</p>
	CÓDIGO: APIC-FM-014	VERSIÓN: 1	
	FECHA DE APLICACIÓN: SEPTIEMBRE DE 2022		

Por lo anterior, en cumplimiento del artículo 1 de la ley 1755 de 2015 que modifica el artículo 21 de la ley 1437 de 2011, se da traslado de su requerimiento a la Alcaldía local de Tunjuelito, para que desde su competencia revise sus proyectos de intervención para el tramo correspondiente a la vía de su petición, amplíe la información al respecto y le brinde una respuesta directa.

Con lo anterior respondemos a su solicitud y reiteramos nuestras disculpas por no poder ofrecerle una solución positiva a su requerimiento, sin embargo, seguiremos trabajando por Bogotá dentro del alcance misional y de recursos de nuestra competencia.

Cordialmente,

Copia : Alcaldía Local Tunjuelito – Diagonal 50 A No. 18 - 48 Sur - Barrio San Carlos (Rad 20231120105472)

Documento 20231200087621 firmado electrónicamente por:	
PABLO EMILIO MUÑOZ Puentes	Subdirector de Planificación y Conservación SUBDIRECCIÓN DE PLANIFICACIÓN Y CONSERVACIÓN pablo.munoz@umv.gov.co Fecha firma: 18-08-2023 15:16:20
Revisó:	HÉCTOR ALFONSO CONTRERAS RODRÍGUEZ - Contratista - SUBDIRECCIÓN DE PLANIFICACIÓN Y CONSERVACIÓN - hector.contreras@umv.gov.co
 a4376477f250b4c65c67368829429dfdc2a53433b58b2e9d7ec2f3ee6b036fdf Codigo de Verificación CV: 82414 Comprobar desde: https://www.umv.gov.co/portal/verificar/	

ⁱAnte la imposibilidad de notificación de la presente respuesta, se da aplicación a lo establecido en el artículo 69 del Código de Procedimiento Administrativo y de lo Contencioso Administrativo, en aras de garantizar la vigencia del principio de publicidad (artículo 3° de la Ley 1437 de 2011).

Por lo anterior, se fija el presente documento como aviso en la página web y en la cartelera de la Unidad Administrativa Especial de Rehabilitación y Mantenimiento Vial por el término de cinco (5) días, a primera hora del día 22/08/2023, y se desfija finalizada la jornada del día 28/08/2023, advirtiendo que la notificación se considera surtida al finalizar el día siguiente al retiro del presente aviso y que por las características propias del acto a notificar, contra el mismo no proceden recursos.