
	<b>FORMATO DE PUBLICACIÓN RESPUESTA ANÓNIMOS</b>		 Radicado: <b>20231200084051</b> Fecha: 04-08-2023 Pág. 1 de 3
	CÓDIGO: APIC-FM-014	VERSIÓN: 1	
	FECHA DE APLICACIÓN: SEPTIEMBRE DE 2022		

Bogotá D.C., viernes 04 de agosto de 2023

i Señora  
**MARÍA DEL CARMEN RODRÍGUEZ MEDINA**  
Sin datos de contacto  
Ciudad

Asunto: Respuesta al Radicado UAERMV No. 20231120101692 del 2 de agosto de 2023 SDQS 3298932023 - Intervención vial en Tunjuelito UPZ Muzu.

Cordial saludo,

En atención a la comunicación del asunto, relacionada con: “(...) arreglo de las calles y carreras que están en pésimo estado, pero no ha sido posible, estas tales como desde la calle 30 sur, hasta la calle 38, con carrera 39 a, y carrera 39 b (...)” (sic) se informa:



La Unidad Administrativa Especial de Rehabilitación y Mantenimiento Vial (UERMV) revisó en el Sistema de Información Geográfico del Instituto de Desarrollo Urbano (SIGIDU) la dirección relacionada en su petición, y consultó la base de datos de la Entidad en el Sistema de Información Geográfica Misional y de Apoyo (SIGMA) observando lo siguiente:

**Localidad:** No. 16 – PUENTE ARANDA // **UPZ:** MUZU

CIV	VÍA	DESDE	HASTA	TIPO DE VÍA	OBSERVACIONES
16004238	KR 39B	CL 37 S	CL 37A S	LO	CIV no se encuentra incluido dentro de la programación de actividades vigente
16004188	KR 39B	CL 36 S	CL 37 S	LO	
16004148	KR 39B	CL 35 S	CL 36 S	LO	
16004059	KR 39B	CL 33 S	CL 34 S	LO	
16004103	KR 39B	CL 34 S	CL 35 S	LO	
16004083	KR 39A	CL 32 S	CL 33 S	LO	
16004002	KR 39A	CL 30 S	CL 31 S	LO	
16004045	KR 39A	CL 31 S	CL 32 S	LO	
16004127	CL 33 S	KR 39A	KR 39B	IN	
16004266	KR 39A	CL 36 S	CL 37 S	LO	
16004299	KR 39A	CL 37 S	CL 37A S	LO	
16003954	KR 39B	CL 31 S	CL 32 S	LO	
16004004	KR 39B	CL 32 S	CL 33 S	LO	
16003910	KR 39B	CL 30 S	CL 31 S	LO	
16004176	KR 39A	CL 34 S	CL 35 S	LO	
16004218	KR 39A	CL 35 S	CL 36 S	LO	

**CIV:** Código de Identificación Vial / **LO:** Malla vial local / **IN:** Malla vial Intermedia / **AR:** Malla vial Arterial

Con base en la información recopilada por la Entidad y de acuerdo con el procedimiento de evaluación de vías, el tramo señalado, actualmente no se encuentra incluido dentro de la programación de actividades vigente y teniendo en cuenta que los programas que lleva a cabo la Entidad son ejecutados con recursos a monto agotable y que dichos recursos deben ser distribuidos

 <b>ALCALDÍA MAYOR DE BOGOTÁ D.C.</b> <small>MOVILIDAD</small> <small>Unidad Administrativa Especial de Rehabilitación y Mantenimiento Vial</small>	<b>FORMATO DE PUBLICACIÓN RESPUESTA ANÓNIMOS</b>		 Radicado: <b>20231200084051</b> Fecha: 04-08-2023 Pág. 2 de 3
	CÓDIGO: APIC-FM-014	VERSIÓN: 1	
	FECHA DE APLICACIÓN: SEPTIEMBRE DE 2022		

entre todas las localidades de la Ciudad, lamentablemente no es posible para la UAERMV intervenir el mencionado tramo en este momento.

Es importante mencionar que, de conformidad con el numeral 3º del artículo 5º del Acuerdo 740 de 2019, son deberes de las alcaldías locales: *“los Alcaldes Locales tienen las siguientes competencias que se desarrollarán en el ámbito local: (...) 3) Adelantar el diseño, construcción y conservación de la malla vial local e intermedia, del espacio público y peatonal local e intermedio; así como de los puentes peatonales y/o vehiculares que pertenezcan a la malla vial local e intermedia, incluyendo los ubicados sobre cuerpos de agua. Así mismo, podrán coordinar con las entidades del sector movilidad su participación en la conservación de la malla vial y espacio público arterial, sin transporte masivo (...)”*. Subrayado fuera de texto.

Por lo anterior, en cumplimiento del artículo 1 de la ley 1755 de 2015 que modifica el artículo 21 de la ley 1437 de 2011, se da traslado de su requerimiento a la Alcaldía local de Tunjuelito, para que desde su competencia revise sus proyectos de intervención para el tramo correspondiente a la vía de su petición, amplíe la información al respecto y le brinde una respuesta directa.

Con lo anterior respondemos a su solicitud y reiteramos nuestras disculpas por no poder ofrecerle una solución positiva a su requerimiento, sin embargo, seguiremos trabajando por Bogotá dentro del alcance misional y de recursos de nuestra competencia.

Cordialmente,

Copia : Alcaldía Local Tunjuelito – Diagonal 50 A No. 18 - 48 Sur - Barrio San Carlos (Rad 20231120101692)

<b>Documento 20231200084051 firmado electrónicamente por:</b>	
<b>PABLO EMILIO MUÑOZ Puentes</b>	Subdirector de Planificación y Conservación SUBDIRECCIÓN DE PLANIFICACIÓN Y CONSERVACIÓN pablo.munoz@umv.gov.co Fecha firma: 08-08-2023 09:05:51
<b>Revisó:</b>	HÉCTOR ALFONSO CONTRERAS RODRÍGUEZ - Contratista - SUBDIRECCIÓN DE PLANIFICACIÓN Y CONSERVACIÓN - hector.contreras@umv.gov.co
 47b502356a4ac0f1b6a1b0a3e22a8727d0ba540385c76d54eab3de75898c150c Codigo de Verificación CV: fecd7 Comprobar desde: <a href="https://www.umv.gov.co/portal/verificar/">https://www.umv.gov.co/portal/verificar/</a>	

<sup>i</sup>Ante la imposibilidad de notificación de la presente respuesta, se da aplicación a lo establecido en el artículo 69 del Código de Procedimiento Administrativo y de lo Contencioso Administrativo, en aras de garantizar la vigencia del principio de publicidad (artículo 3º de la Ley 1437 de 2011).

Por lo anterior, se fija el presente documento como aviso en la página web y en la cartelera de la Unidad Administrativa Especial de Rehabilitación y Mantenimiento Vial por el término de cinco (5) días, a primera hora del día 08/08/2023, y se desfija finalizada la jornada del día 14/08/2023, advirtiendo que la notificación se considera surtida al finalizar el día siguiente al retiro del presente aviso y que por las características propias del acto a notificar, contra el mismo no proceden recursos.