

	FORMATO AVISO DE NOTIFICACIÓN	
	CÓDIGO: APIC-FM-003	VERSIÓN: 2
	FECHA DE APLICACIÓN: JUNIO DE 2019	

AVISO DE NOTIFICACIÓN

La Subdirectora Técnica de Mejoramiento de la Malla Vial Local de la Unidad Administrativa Especial de Rehabilitación y Mantenimiento Vial hace saber:

Que en respuesta a la petición del señor BENJAMIN CANGREJO, radicada con No. 20221120035332 del 28 de marzo de 2022 SDQS 1242832022, se emitió el Oficio No. 20221200028781 del 05 de abril de 2022, y ante el desconocimiento o imposibilidad de ubicación de información de notificación para la respuesta, se debe dar aplicación a lo establecido en el artículo 69 del Código de Procedimiento Administrativo y de lo Contencioso Administrativo, en aras de garantizar la vigencia del principio de publicidad (artículo 3º de la Ley 1437 de 2011), notificando por aviso el referido oficio, cuyo texto es el siguiente:

“Señor
BENJAMIN CANGREJO
 Carrera 18B # 93A -27
 Teléfono: 3044569289
 Ciudad

Asunto: Respuesta a la petición con Radicado UAERMV No. 20221120035332 del 28 de marzo de 2022. SDQS 1242832022.


Respetado señor Benjamín Cangrejo:

En atención a la comunicación del asunto, relacionada con *“Solicita la posibilidad de mantenimiento de la vía ubicada en la siguiente dirección Kr 18D entre TV 18C y CI 94 Sur – Carrera 18A entre CI 94 sur y CI 91ABis Sur.”* (sic) la Unidad Administrativa Especial de Rehabilitación y Mantenimiento Vial (UAERMV) por medio de la Subdirección de Mejoramiento de la Malla Vial Local (SMVL) revisó la dirección de su petición, en el Sistema de Información Geográfico del Instituto de Desarrollo Urbano (SIGIDU) consultó la base de datos de la Entidad en el Sistema de Información Geográfica Misional y de Apoyo (SIGMA) observando lo siguiente:

CARRERA 18A CALLE 94 SUR Y CALLE 91 ABIS SUR

De acuerdo con la verificación realizada, no fue posible identificar la vía solicitada, ya que la dirección Carrera 18A entre CI 94 sur y CI 91ABis Sur, no se encuentra incluida dentro del Inventario y diagnóstico de la malla vial y el espacio público construido en la ciudad administrado por el Instituto de Desarrollo Urbano – IDU que permita ubicar el segmento requerido. (Figura 1).

La impresión de este documento se considera Copia No Controlada La versión vigente se encuentra en la intranet SIGGESTION de la UAERMV

	FORMATO AVISO DE NOTIFICACIÓN	
	CÓDIGO: APIC-FM-003	VERSIÓN: 2
	FECHA DE APLICACIÓN: JUNIO DE 2019	

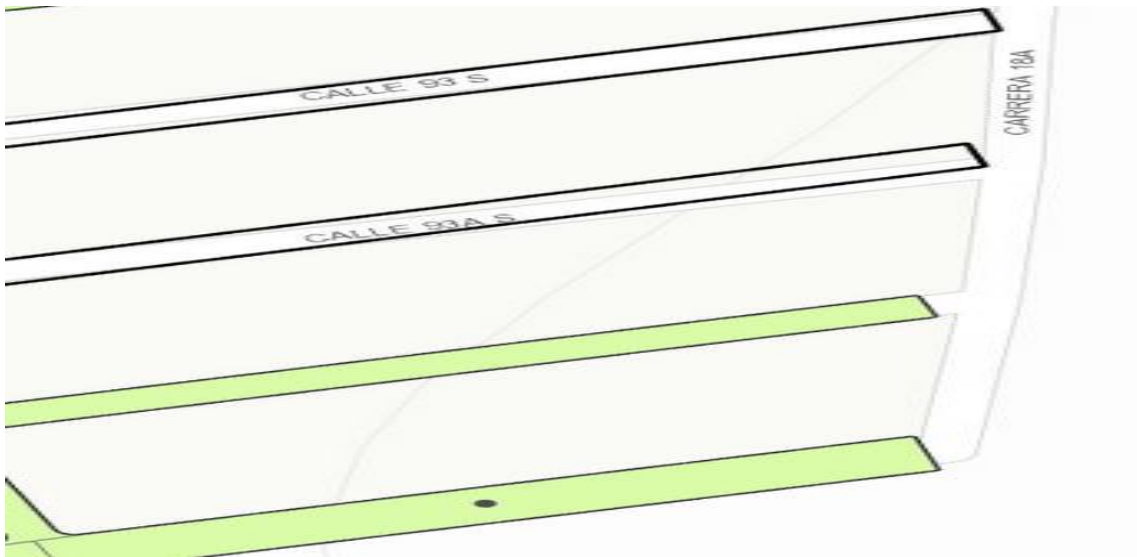


Figura 1 – Fuente: SIGIDU (29-marzo-2022)

SEGMENTOS QUE REQUIEREN CONSTRUCCIÓN

Localidad: No. 19 – CIUDAD BOLÍVAR // UPZ: MONTE BLANCO


CIV	VÍA	DESDE	HASTA	SECCIÓN VIAL	RUTAS SITP	OBSERVACIONES
19012813	KR 18D	TV 18C	CL 94S	V9	NO	CIV de uso vehicular requiere actividades de Construcción

CIV: CÓDIGO DE IDENTIFICACIÓN VIAL

Con base en la verificación y la visita técnica de inspección visual realizada, se pudo establecer que el tramo señalado en la tabla anterior, es de uso vehicular y requiere ser intervenidos mediante actividades de Construcción.

Teniendo en cuenta la misionalidad y los programas actuales de la UAERMV, los cuales están dirigidos a la Rehabilitación y el Mantenimiento de la malla vial existente de la ciudad y no a la construcción de vías, no es posible para la Entidad intervenir la dirección solicitada, de acuerdo con lo señalado en el artículo 109 del Acuerdo 257 de 2006: “Naturaleza jurídica, objeto y funciones básicas de la Unidad Administrativa Especial de Rehabilitación y Mantenimiento Vial.” Modificado por el Artículo 95 del Acuerdo 761 de 2020, donde se establece entre otras, la siguiente función:

La impresión de este documento se considera Copia No Controlada La versión vigente se encuentra en la intranet SIGGESTION de la UAERMV

	FORMATO AVISO DE NOTIFICACIÓN	
	CÓDIGO: APIC-FM-003	VERSIÓN: 2
	FECHA DE APLICACIÓN: JUNIO DE 2019	

“a. Programar, ejecutar y realizar el seguimiento a la programación e información de los planes y proyectos de rehabilitación y mantenimiento de la malla vial intermedia, local y rural construidas y ejecutar las acciones de mantenimiento que se requieran para atender situaciones que dificulten la movilidad en la red vial de la ciudad.” (sic) Subrayado fuera de texto.

Es importante aclarar que, de acuerdo con el Artículo 172 del Decreto Distrital 190 de 2004 (Plan de Ordenamiento Territorial) es competencia del Instituto de Desarrollo Urbano – IDU: *“(…) en sectores urbanos desarrollados la construcción de las vías de la malla vial intermedia y local podrán ser adelantadas por el Instituto de Desarrollo Urbano (IDU)”.*

Por lo tanto, en cumplimiento del artículo 1 de la ley 1755 de 2015 que modifica el artículo 21 de la ley 1437 de 2011, se da traslado de su requerimiento a la Alcaldía local de Ciudad Bolívar, para que desde su competencia evalúe la posibilidad de incluir los mencionados tramos dentro de los programas de recuperación de la malla vial que tenga proyectado realizar y amplíe la información al respecto.

De esta manera damos respuesta a su petición y le manifestamos nuestra disposición para continuar trabajando por Bogotá.”

Se fija el presente aviso en la página web y en la cartelera de la Unidad Administrativa Especial de Rehabilitación y Mantenimiento Vial junto con el oficio a notificar por el término de cinco (5) días, a primera hora del día 05/04/2022, y se desfija finalizada la jornada del día 12/04/2022, advirtiendo que la notificación se considera surtida al finalizar el día siguiente al retiro del aviso y que por las características propias del acto a notificar, contra el mismo no proceden recursos.

Cordialmente,

Libardo A. Celis

LIBARDO ALFONSO CELIS YARURO

Subdirector Técnico de Mejoramiento de la Malla Vial Local

Elaboró: EDNA EMILSE ESPITIA VELANDIA - SUBDIRECCIÓN TÉCNICA DE MEJORAMIENTO MALLA VIAL LOCAL